

EL LITORAL ATLANTICO E ISLAS DE LA BAHIA DE HONDURAS, SU IMPORTANCIA EN EL TURISMO NACIONAL Y EL FUTURO DE ESTOS CON EL CAMBIO CLIMATICO.



SEPTIEMBRE 2023.

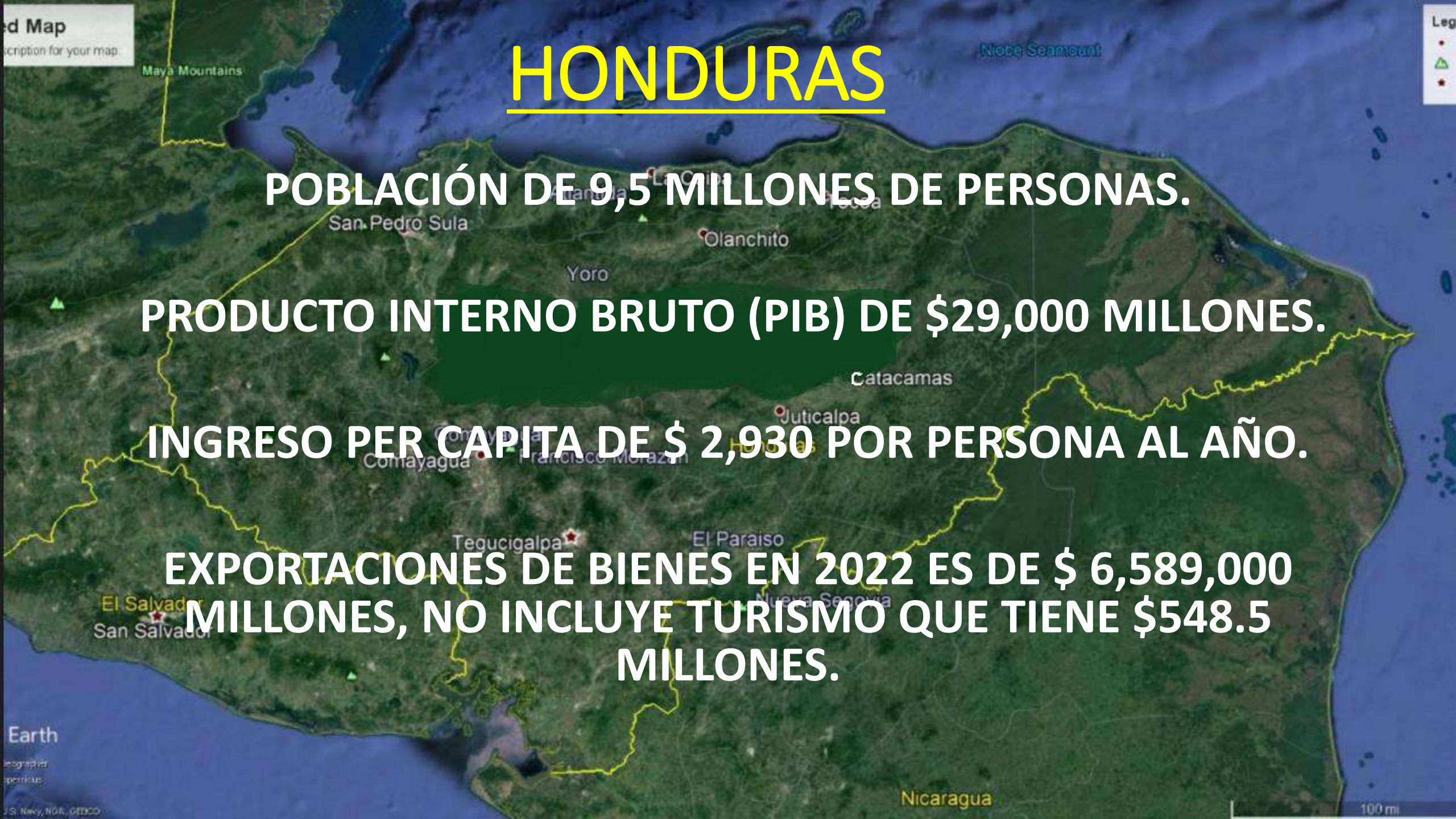
HONDURAS

POBLACIÓN DE 9,5 MILLONES DE PERSONAS.

PRODUCTO INTERNO BRUTO (PIB) DE \$29,000 MILLONES.

INGRESO PER CAPITA DE \$ 2,930 POR PERSONA AL AÑO.

EXPORTACIONES DE BIENES EN 2022 ES DE \$ 6,589,000 MILLONES, NO INCLUYE TURISMO QUE TIENE \$548.5 MILLONES.



EXPORTACIONES Y GENERADORES DE DIVISAS EN 2022.

LAS REMESAS FAMILIARES GENERAN \$ 8,890 MILLONES AL AÑO.

AGRICULTURA GENERA \$4,414.63 MILLONES.

INDUSTRIA MANUFACTURERA GENERA \$1,515.6 MILLONES.

TURISMO GENERA \$548.5 MILLONES.

A ESTA FECHA EL TURISMO NO ES UN GENERADOR IMPORTANTE DE DIVISAS SI LO COMPARAMOS CON COSTA RICA QUE GENERA \$5,330 MILLONES Y REPUBLICA DOMINICANA QUE GENERA \$ 13,200 MILLONES AL AÑO.



TURISMO EN HONDURAS 2022.

EN EL AÑO 2022 SE RECIBIERON EN EL PAIS UN TOTAL DE 1,911,088 TURISTAS.

ESTOS TURISTAS SE DESGLOSAN ASI:

- CRUCEROS
- VISITANTES POR UN DIA
- VISITANTES POR MAS DE UN DIA



CRUCEROS

- LOS CRUCEROS APORTARON EL 49% DE LOS TURISTAS QUE VISITARON HONDURAS. (943,246 PERSONAS)
- ESTOS TURISTAS SOLO VISITARON EL PAIS POR 12 HORAS.



ADUANA AGUA CALIENTE

VISITANTES POR UN DIA

- **LOS VISITANTES POR UN DIA SON 123,467 PERSONAS QUE REPRESENTAN EL 6.5% DE LAS VISITAS POR TURISMO EN EL PAIS, GENERALMENTE POR LA VIA TERRESTRE.**



VISITANTES POR MAS DE UN DIA

- 844,375 PERSONAS VISITARON EL PAIS Y SE QUEDARON POR MAS DE UN DIA; ESTO REPRESENTA EL 44.2% DEL TOTAL DE LOS TURISTAS QUE VISITO EL PAIS.





• ROATAN

• UTILA

LITORAL ATLANTICO E ISLAS

• LA CEIBA

• **RUINAS DE
COPAN**

LA GRAN MAYORIA DE LOS TURISTAS QUE PERNOTAN EN HONDURAS VISITAN ESTAS DOS ZONAS, RUINAS DE COPAN Y EL LITORAL ATLANTICO E ISLAS DE LA BAHIA.

RUINAS DE COPAN (TURISMO CULTURAL)

114,000 VISITANTES EN EL AÑO 2022. ESTE DESTINO SE ESTA RECUPERANDO, EN EL 2017 RECIBIO 200,000 TURISTAS.

- DE LOS 844,375 DE LOS TURISTAS QUE VISITARON HONDURAS POR VARIOS DIAS EL 13.5% (114,000 PERSONAS) VISITARON LAS RUINAS DE COPAN





• ROATAN

• UTILA

• LA CEIBA

**EL LITORAL ATLANTICO Y LAS ISLAS DE LA BAHIA RECIBIERON
730,375 MIL PERSONAS O EL 82% DE LOS TURISTAS QUE INGRESAN
MAS DE UN DIA EN EL PAIS.**

ROATAN E ISLAS DE LA BAHIA

1,410,424 TURISTAS O EL 85% DE LAS PERSONAS QUE VISITAN HONDURAS VAN A ROATAN E ISLAS DE LA BAHIA, ESTO INCLUYE 943,246 CRUCERISTAS.

ROATAN ES EL DESTINO TURISTICO MAS GRANDE DEL PAIS Y ES PRIMORDIALMENTE TURISMO DE BUCEO, PLAYA Y ARENA.

A topographic map of Honduras showing its departments. A yellow circle highlights the location of La Ceiba on the northern coast. Above the circle, the text 'PARQUE NACIONAL MARINO DE CAYOS COCHINOS.' is written in black. The city name 'LA CEIBA' is written in red with a black dot to its left.

PARQUE NACIONAL MARINO DE CAYOS COCHINOS.

• **LA CEIBA**

LA CEIBA ES LA CAPITAL DEL DEPARTAMENTO DE ATLANTIDA Y ES LA TERCERA CIUDAD DE HONDURAS, TIENE 250,000 HABITANTES Y ES EL TRANPOLIN PARA VIAJES A LAS ISLAS DE LA BAHIA POR MEDIO MARITIMO Y AEREO.

SIN EMBARGO LA CEIBA ES TAMBIEN UN CENTRO DE ECOTURISMO PUES AGRUPO EL MAYOR NUMERO DE REFUGIOS DE VIDA SILVESTRE Y PARQUES NACIONALES EN UNA ZONA, INCLUYENDO EL PARQUE NACIONAL MARINO DE CAYOS COCHINOS.

ESTA ZONA RECIBE 150,000 TURISTAS AL AÑO Y ES EL SEGUNDO CENTRO TURISTICO DEL PAIS DESPUES DE ROATAN-UTILA. LAS RUINAS DE COPAN OCUPAN UN TERCER LUGAR CON 114,000 TURISTAS.

LA CEIBA ESTA UBICADA EN UNA FRANJA DE TIERRA ENTRE EL MAR CARIBE Y LA CORDILLERA NOMBRE DIOS DONDE SE UBICAN EL PARQUE PICO BONITO, EL PARQUE NOMBRE DE DIOS, LAGUNA DE CACAO, REFUGIO DE VIDA SILVESTRE CUERO Y SALADO Y EL RIO CANGREJAL.



• PARQUE PICO BONITO

• Rio Cangrejal

• Laguna de Cacao

• La Ceiba

Refugio Cuero y Salado

PARQUE NACIONAL PICO BONITO 2,400 MTS DE ALTURA.

FUNDADO EN 1987, SE MANEJA MEDIANTE UNA FUNDACION PRIVADA Y OFRECE SENDERISMO, VIDA SILVESTRE, RIOS CRISTALINOS Y ECOTURISMO EN GENERAL.

ESTA UBICADO A 5 KILOMETROS DE LA CIUDAD DE LA CEIBA.
EN SU LADO ESTE, TIENE LA CUENCA DEL RIO CANGREJAL



LAGUNA DE CACAO

UBICADO A 30 KILOMETROS DE LA CEIBA EN EL MUNICIPIO DE JUTIAPA, ES UN REFUGIO DE VIDA SILVESTRE CON MONOS AHULLADORES, MONOS CARA BLANCA, TORTUGAS Y DIFERENTES MAMIFEROS. ES PROTEGIDA POR CANATUR, ASOCIADO CON LAS COMUNIDADES ALEDAÑAS. OFRECE KAJAKIN Y ECOTURISMO EN GENERAL.



REFUGIO DE VIDA SILVESTRE CUERO Y SALADO

CREADO EN 1987, TIENE UNA EXTENSION DE 13,225 ECTAREAS Y ES MANEJADO POR UNA FUNDACION PRIVADA Y ES UN REFUGIO PARA EL MANATI, MONOS AHUYADORES, MONOS CARA BLANCA, LAGARTOS, ETC. ES EL SEGUNDO REFUGIO MAS GRANDE EN EL LITORAL DESPUES DEL PARQUE NACIONAL JEANNET KAWAS EN TELA. ES EL UNICO REFUGIO DONDE EL ACCESO ES EN UN VIEJO MOTOCARRO SOBRE LINEAS FERREAS.



RIO CANGREJAL

SE FORMA ENTRE EL PARQUE NACIONAL PICO BONITO Y PARQUE NACIONAL NOMBRE DE DIOS, TIENE 25 KILOMETROS DE LONGITUD Y LO FORMAN RIO VIEJO, RIO BLANCO Y RIO YARUCA. TIENE UNA PENDIENTE DE 265 METROS DE ALTURA DESDE SU NACIMIENTO HASTA EL NIVEL DEL MAR, HACIENDOLOS UN RIO IDEAL PARA KAJAKIN Y RAFTING. OFRECE ECOTURISMO Y TIENE 5 HOTELES EN LA MONTAÑA QUE OFRECEN SENDERISMO, VISTA DE VIDA SILVESTRE Y CANOAS EN EL RIO. ES UNO DE LOS ATRACTIVOS ECOTURISTAS MAS GRANDE DEL PAIS. ESTA ZONA ES PROTEGUIDA POR LAS COMUNIDADES, FUNDACION GUARUMA Y CANATUR.



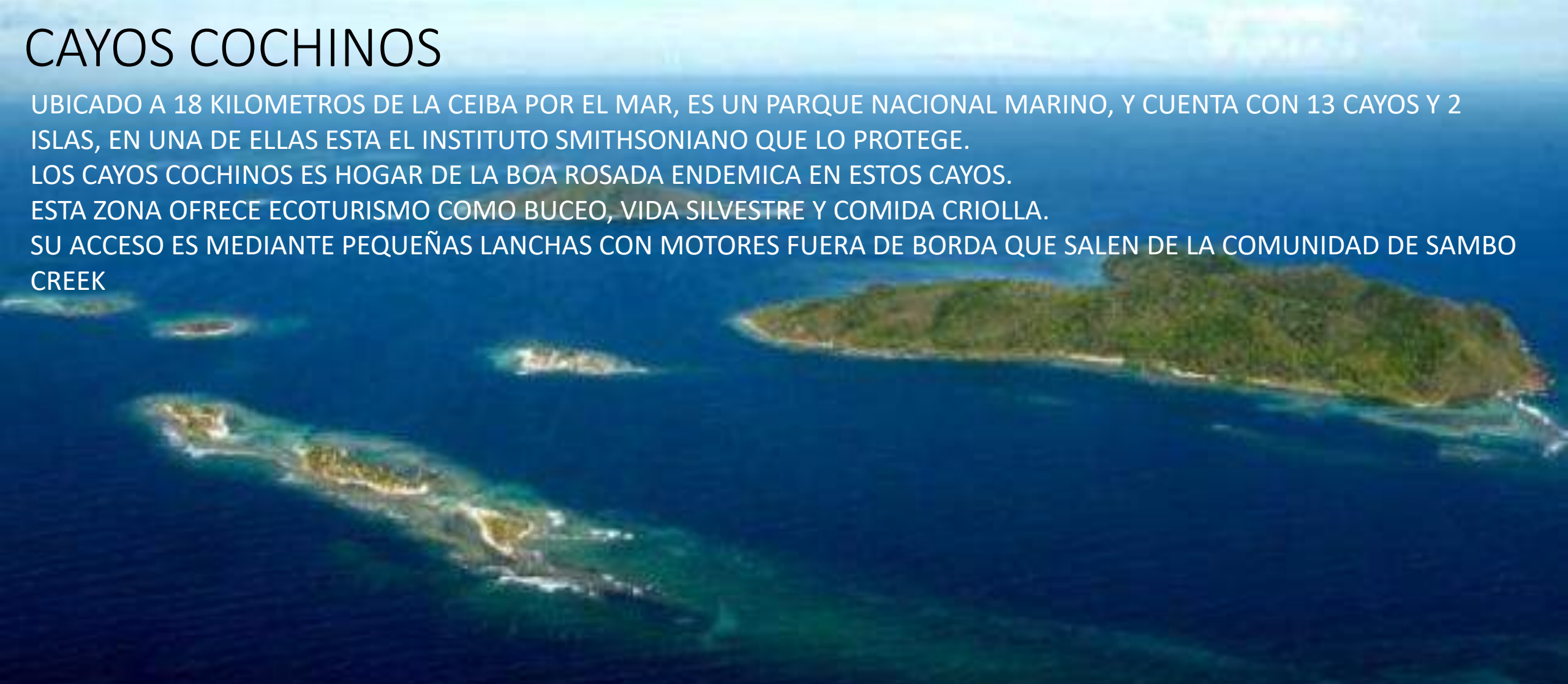
CAYOS COCHINOS

UBICADO A 18 KILOMETROS DE LA CEIBA POR EL MAR, ES UN PARQUE NACIONAL MARINO, Y CUENTA CON 13 CAYOS Y 2 ISLAS, EN UNA DE ELLAS ESTA EL INSTITUTO SMITHSONIANO QUE LO PROTEGE.

LOS CAYOS COCHINOS ES HOGAR DE LA BOA ROSADA ENDEMICA EN ESTOS CAYOS.

ESTA ZONA OFRECE ECOTURISMO COMO BUCEO, VIDA SILVESTRE Y COMIDA CRIOLLA.

SU ACCESO ES MEDIANTE PEQUEÑAS LANCHAS CON MOTORES FUERA DE BORDA QUE SALEN DE LA COMUNIDAD DE SAMBO CREEK



CAMBIO CLIMATICO Y SU EFECTO EN LA ZONA DEL LITORAL ATLANTICO E ISLAS DE LA BAHIA

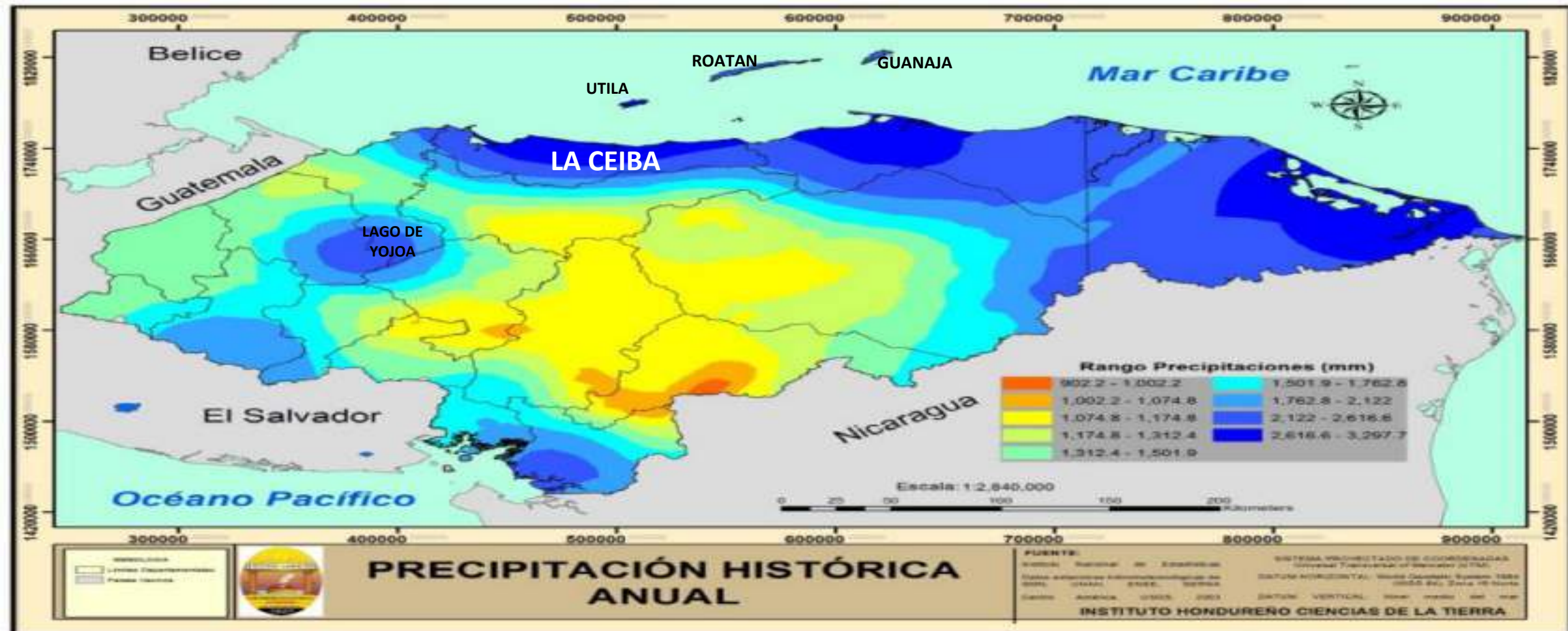
COMO SE PUDO DEMOSTRAR EL 90% DEL TURISMO Y ECOTURISMO DEL PAIS SE UBICA EN LA ZONA DEL LITORAL ATLANTICO E ISLAS DE LA BAHIA. ESTA ZONA DE CLIMA TROPICAL HUMEDO ESTA AMENAZADA POR EL CAMBIO CLIMATICO HA AUMENTADO EL NIVEL DEL MAR QUE PRODUCIRIA EROSION MARINA O LA REDUCCION DE LAS COSTAS Y PLAYAS.

EL CALENTAMIENTO DEL MAR PONE EN PELIGRO LA VIDA DE LOS ARRECIFES DE CORAL POCO PROFUNDOS QUE GENERAN LA MAYOR ATRACCION AL TURISMO EN EL PAIS.

ESTAMOS ANTE UN SERIO PROBLEMA CON POCAS HERRAMIENTAS PARA CONTROLAR ESTA AMENAZA.

CAMBIO CLIMATICO EN EL LITORAL ATLANTICO

La Ceiba se encuentra en la franja costera del departamento de Atlántida y recibe 2,500 a 3.297mm de lluvia al año, es un clima tropical húmedo. La reducción de las lluvias traería una amenaza para los parques nacionales y refugio de vida silvestre que dependen de las lluvias para mantener su flora y fauna actual; sin embargo la naturaleza tiene la capacidad de adaptarse si se deja sola y no se interviene.



CAMBIO CLIMATICO EN LAS ISLAS DE LA BAHIA

EL CALENTAMIENTO GLOBAL A CAUSADO QUE EL NIVEL DEL MAR SUBA DANDO COMO CONSECUENCIA UNA EROSION DE LAS COSTAS Y PLAYAS COMO SE OBSERVA YA EN LA PLAYA DE WEST BAY EN ROATAN; EL CALENTAMIENTO DE LAS AGUAS TAMBIEN AFECTAN NEGATIVAMENTE LA VIDA DE LOS CORALES Y VIDA SILVESTRE DE POCA PROFUNDIDAD.

EL CORAL AL MORIR SE PONE BLANCO POR LOS CAMBIOS DE TEMPERATURA EN EL AGUA CAUSADO POR EL CALENTAMIENTO GLOBAL. ESTE PERDIDA DE COLOR EN LOS CORALES YA SE VE EN ROATAN, UTILA Y CAYOS COCHINOS.



PRESENTACION HECHA POR:

FUNDACION CUERO Y SALADO CON ASISTENCIA DE FRUTAS
PANAMERICANAS.

Septiembre 2023.

